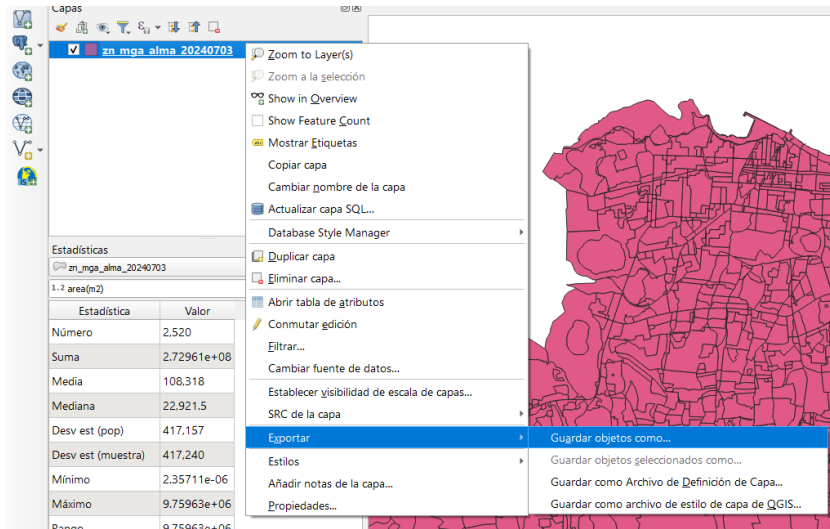
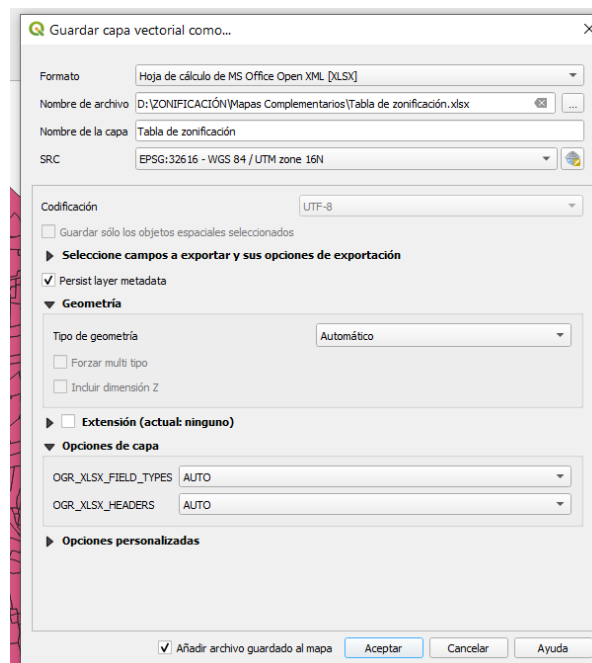


¿Cómo preparar una tabla resumen o totalizada por área y categoría de zonificación en QGIS?

Para preparar una tabla resumen primero debemos de exportar el shape a una tabla Excel, para esto hacemos clic dercho en la capa, luego nos vamos a exportar y hacemos clic en exportar como.

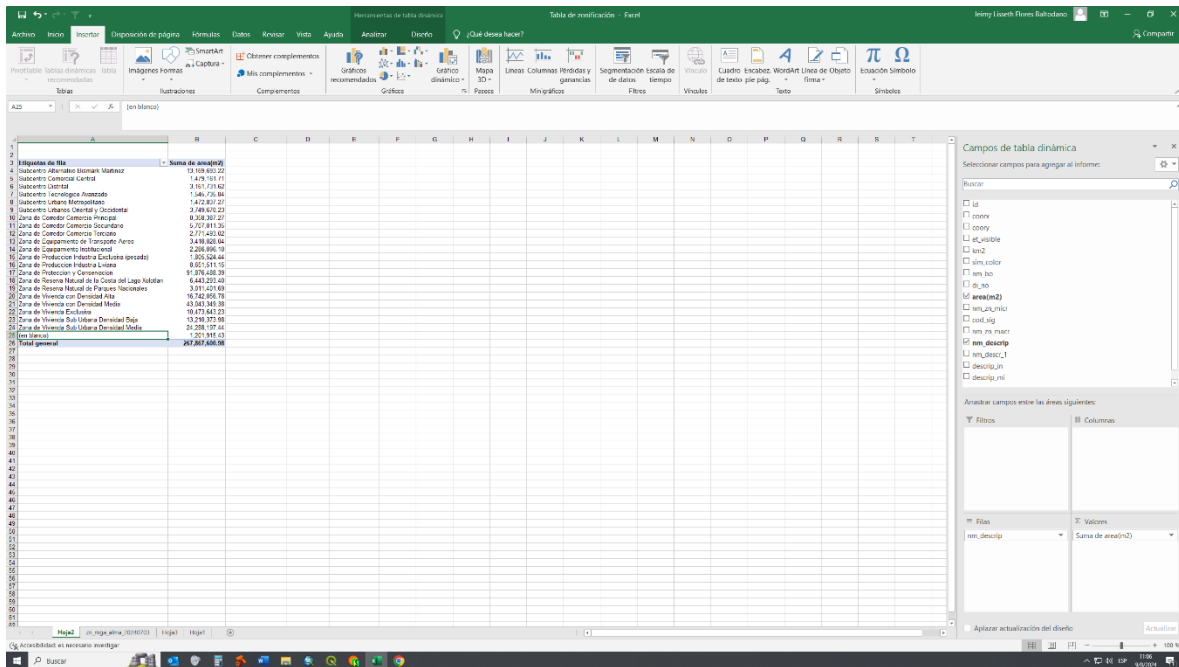


Se nos aparecerá este cuadro donde elegiremos en formato "hoja de calculo de MS office open xml [XLSX], luego guardamos el archivo y damos aceptar.





Luego en valores ponemos la columna de la clasificación de la zonificación y en filas el área para que en un costado automáticamente se valla formando la tabla que contiene el total del área de cada cada categoría de la zonificación.



Nota: hay otras formas de hacer un resumen que lo podemos efectuar también por medio de un disolve o de un complemento que se llama group-stats.